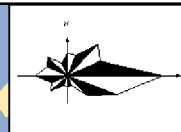


附图3-1

南渡镇东湖村村土地复垦项目（三）规划图（F24DL017）

图幅号：H50H24171

比例：1：5000



图例

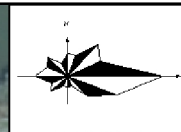
水田	农村宅基地	塘沟水面
水浇地	农村公共设施用地	坑塘水面
旱地	公园与绿地	内坑滩涂
果园	广场用地	沟渠
茶园	机关团体新闻出版用地	沼泽地
其他园地	科教文卫用地	水工建筑用地
乔木林地	高教用地	空闲地
竹林地	特殊用地	设施农用地
灌木林地	铁路用地	田坎
其他林地	其他用地	沙地
草地	城镇村道路用地	村旁
其他草地	交通服务场站用地	项目区范围线
物流仓储用地	农村道路	规划沟渠
商业服务业设施用地	商业服务业设施用地	规划道路
工业用地	机场用地	
采矿用地	港口码头用地	
城镇住宅用地	管道运输用地	
	河流水面	

附图4-1



南渡镇东湖村村土地复垦项目（三）影像图（F24DL017）

图幅号：H50H24171

比例：1：5000



图例

-  2024南渡占补地块范围
-  行政区界线